

**UCHWAŁA NR V/24/2024
RADY MIEJSKIEJ W BIAŁEJ PISKIEJ**

z dnia 24 lipca 2024 r.

**w sprawie sprostowania oczywistej omyłki pisarskiej
w Uchwale Nr XCIV/496/2023 Rady Miejskiej w Białej Piskiej z dnia 29 listopada 2023 r.
w sprawie wyznaczenia obszaru zdegradowanego i obszaru rewitalizacji Gminy Biała Piska**

Na podstawie art. 18 ust. 2 pkt 15, art. 40 ust. 1 i art. 41 ust. 1 ustawy z dnia 8 marca 1990 r. o samorządzie gminnym (t.j. Dz. U. z 2024 r., poz. 609) i art. 8 ustawy z dnia 9 października 2015 r. o rewitalizacji (t.j. Dz. U. 2024 r., poz. 278) Rada Miejska w Białej Piskiej uchwala, co następuje:

§ 1. W załącznikach nr 1 do 2.2 uchwały Nr XCIV/496/2023 Rady Miejskiej w Białej Piskiej z dnia 29 listopada 2023 r. w sprawie wyznaczenia obszaru zdegradowanego i obszaru rewitalizacji Gminy Biała Piska prostuje się oczywiste omyłki pisarskie:

- 1) W załącznikach nr 1 do 2.2 zmienia się nieprawidłowe legendy mapy w ten sposób, że zastępuje poprawnymi legendami. Mapy wraz z poprawnymi legendami stanowią załączniki nr 1 do 2.2 do niniejszej uchwały.

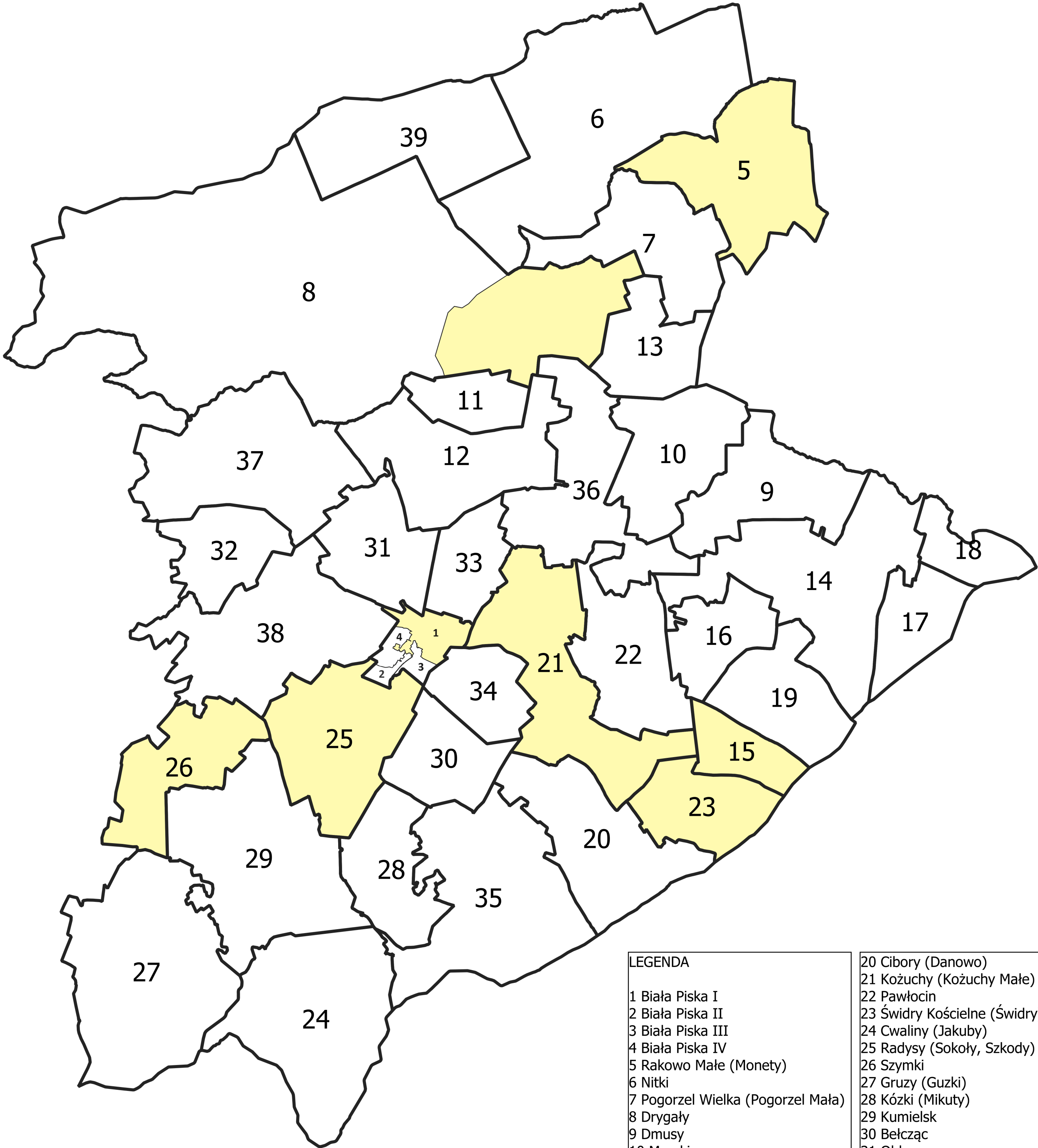
§ 2. Wykonanie uchwały powierza się Burmistrzowi Białej Piskiej.

§ 3. Uchwała wchodzi w życie po upływie 14 dni od dnia ogłoszenia w Dzienniku Urzędowym Województwa Warmińsko-Mazurskiego.

Przewodniczący Rady Miejskiej
w Białej Piskiej

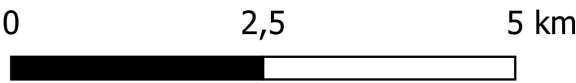
Agnieszka Barbara Kowalczyk

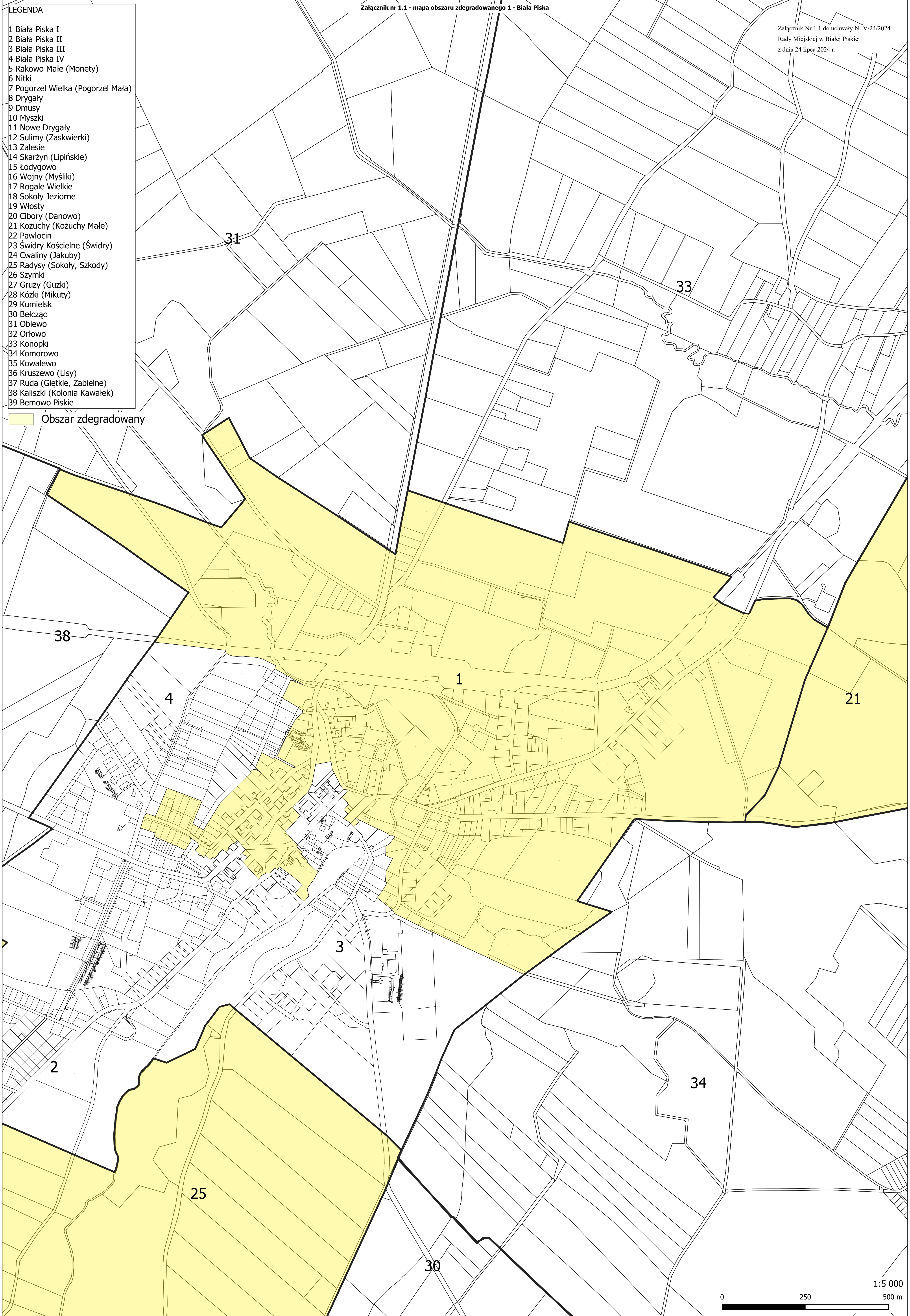
Załącznik nr 1 - mapa poglądowa obszaru zdegradowanego



LEGENDA	
1 Biała Piska I	20 Cibory (Danowo)
2 Biała Piska II	21 Kożuchy (Kożuchy Małe)
3 Biała Piska III	22 Pawłocin
4 Biała Piska IV	23 Świdry Kościelne (Świdry)
5 Rakowo Małe (Monety)	24 Cwaliny (Jakuby)
6 Nitki	25 Radysy (Sokoły, Szkody)
7 Pogorzel Wielka (Pogorzel Mała)	26 Szymki
8 Drygały	27 Gruzy (Guzki)
9 Dmusy	28 Kózki (Mikuty)
10 Myszki	29 Kumielsk
11 Nowe Drygały	30 Bełcząc
12 Sulimy (Zaskwierki)	31 Obledo
13 Zalesie	32 Orłowo
14 Skarżyn (Lipińskie)	33 Konopki
15 Łodygowo	34 Komorowo
16 Wojny (Myśliki)	35 Kowalewo
17 Rogale Wielkie	36 Kruszewo (Lisy)
18 Sokoły Jeziorne	37 Ruda (Giętkie, Zabelne)
19 Włosty	38 Kaliszki (Kolonia Kawalek)
	39 Bemowo Piskie

 Obszar zdegradowany



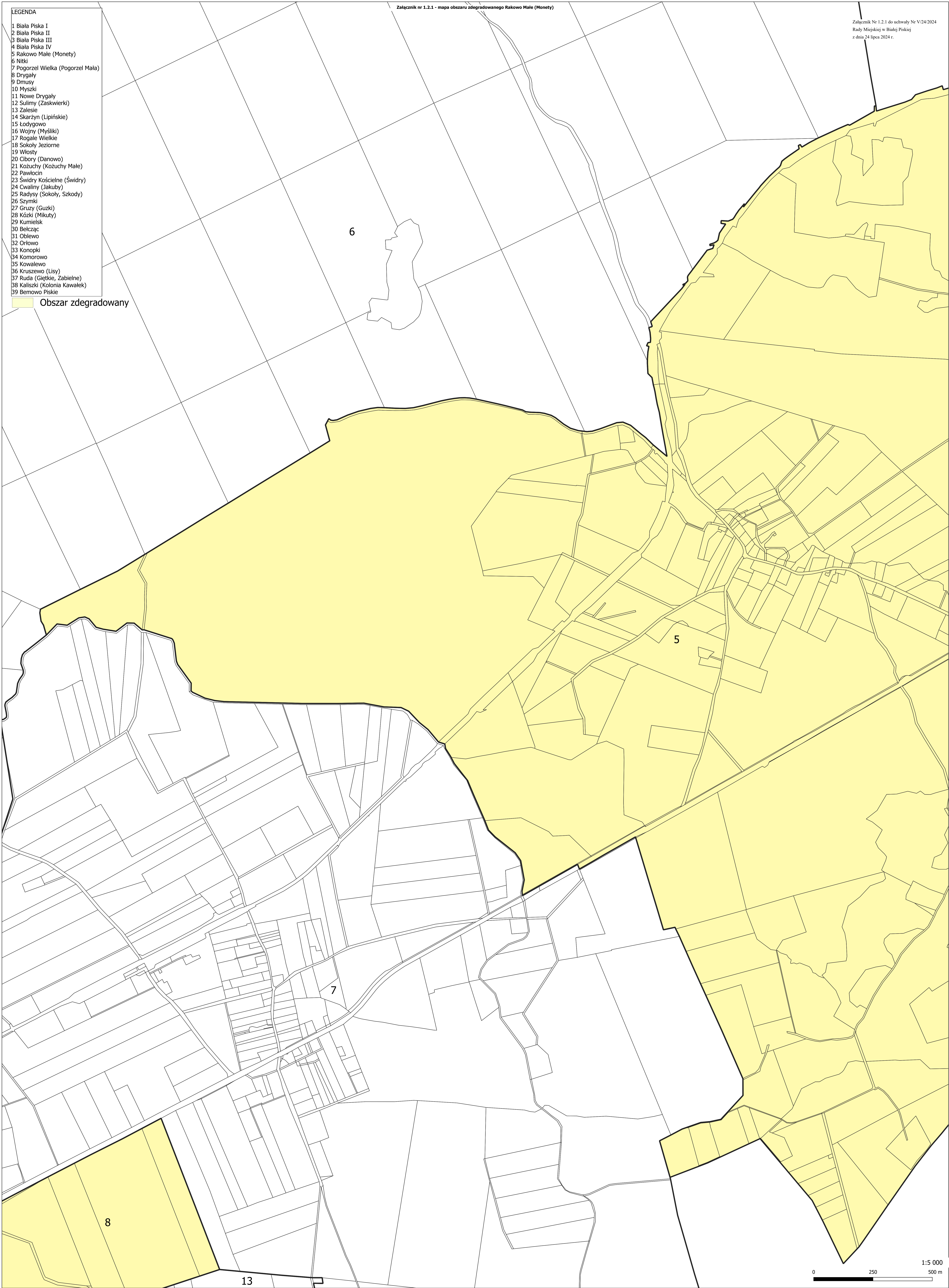


- LEGENDA
- 1 Biała Piska I
 - 2 Biała Piska II
 - 3 Biała Piska III
 - 4 Biała Piska IV
 - 5 Rakowo Małe (Monety)
 - 6 Nitki
 - 7 Pogorzelska Wielka (Pogorzelska Mała)
 - 8 Drygały
 - 9 Dmusy
 - 10 Myszy
 - 11 Nowe Drygały
 - 12 Sulim (Zaskwierki)
 - 13 Zalesie
 - 14 Skarżyn (Lipińskie)
 - 15 Łodygowo
 - 16 Wojny (Myśliki)
 - 17 Rogale Wielkie
 - 18 Sokoły Jeziorne
 - 19 Włosty
 - 20 Głoby (Danowo)
 - 21 Kozuchy (Kozuchy Małe)
 - 22 Pawłocin
 - 23 Świdry Kościelne (Świdry)
 - 24 Cwałiny (Jakuby)
 - 25 Radysy (Sokoły, Szkoły)
 - 26 Szynki
 - 27 Gruz (Guzki)
 - 28 Kózki (Mikuty)
 - 29 Kumielsk
 - 30 Belczac
 - 31 Obłowo
 - 32 Orłowo
 - 33 Konopki
 - 34 Komorowo
 - 35 Kowalewo
 - 36 Kruszewo (Lisy)
 - 37 Ruda (Giełki, Zabelne)
 - 38 Kaliszki (Kolonie Kawalek)
 - 39 Bemowo Piskie

Obszar zdegradowany

Załącznik nr 1.2.1 - mapa obszaru zdegradowanego Rakowo Małe (Monety)

Załącznik Nr 1.2.1 do uchwały Nr V/24/2024
Rady Miejskiej w Białej Piskiej
z dnia 24 lipca 2024 r.

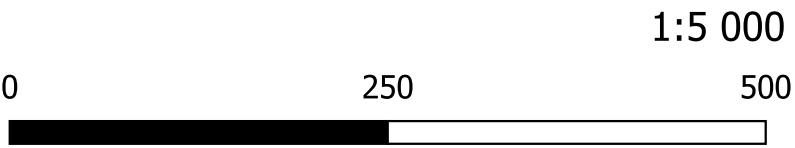


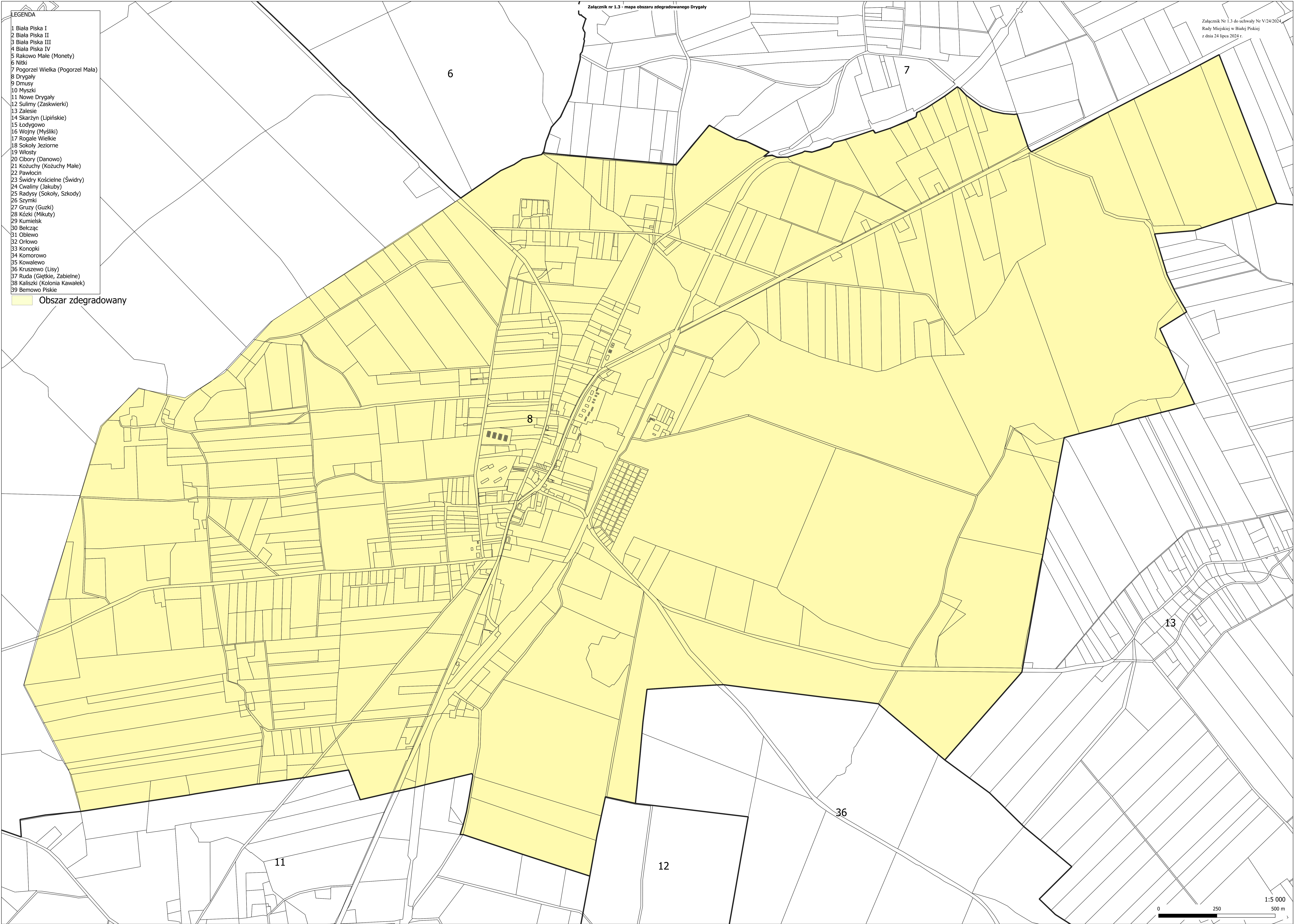
- LEGENDA
- 1 Biała Piska I
 - 2 Biała Piska II
 - 3 Biała Piska III
 - 4 Biała Piska IV
 - 5 Rakowo Małe (Monety)
 - 6 Nitki
 - 7 Pogorzel Wielka (Pogorzel Mała)
 - 8 Drygały
 - 9 Dmusy
 - 10 Myszków
 - 11 Nowe Drygały
 - 12 Sulim (Zaskwierki)
 - 13 Zalesie
 - 14 Skarżyn (Lipińskie)
 - 15 Łodygowo
 - 16 Wojny (Myśliki)
 - 17 Rogale Wielkie
 - 18 Sokoły Jeziorne
 - 19 Włosty
 - 20 Głoby (Danowo)
 - 21 Kozuchy (Kozuchy Małe)
 - 22 Pawłocin
 - 23 Świdry Kościelne (Świdry)
 - 24 Cwałny (Jakuby)
 - 25 Radysy (Sokoły, Szkody)
 - 26 Szynki
 - 27 Gruz (Guzki)
 - 28 Kózki (Mikuty)
 - 29 Kumielsk
 - 30 Belczac
 - 31 Oblewo
 - 32 Orłowo
 - 33 Konopki
 - 34 Komorowo
 - 35 Kowalewo
 - 36 Kruszewo (Lisy)
 - 37 Ruda (Giełkie, Zabelne)
 - 38 Kaliszki (Kolonja Kawalek)
 - 39 Bemowo Piskie

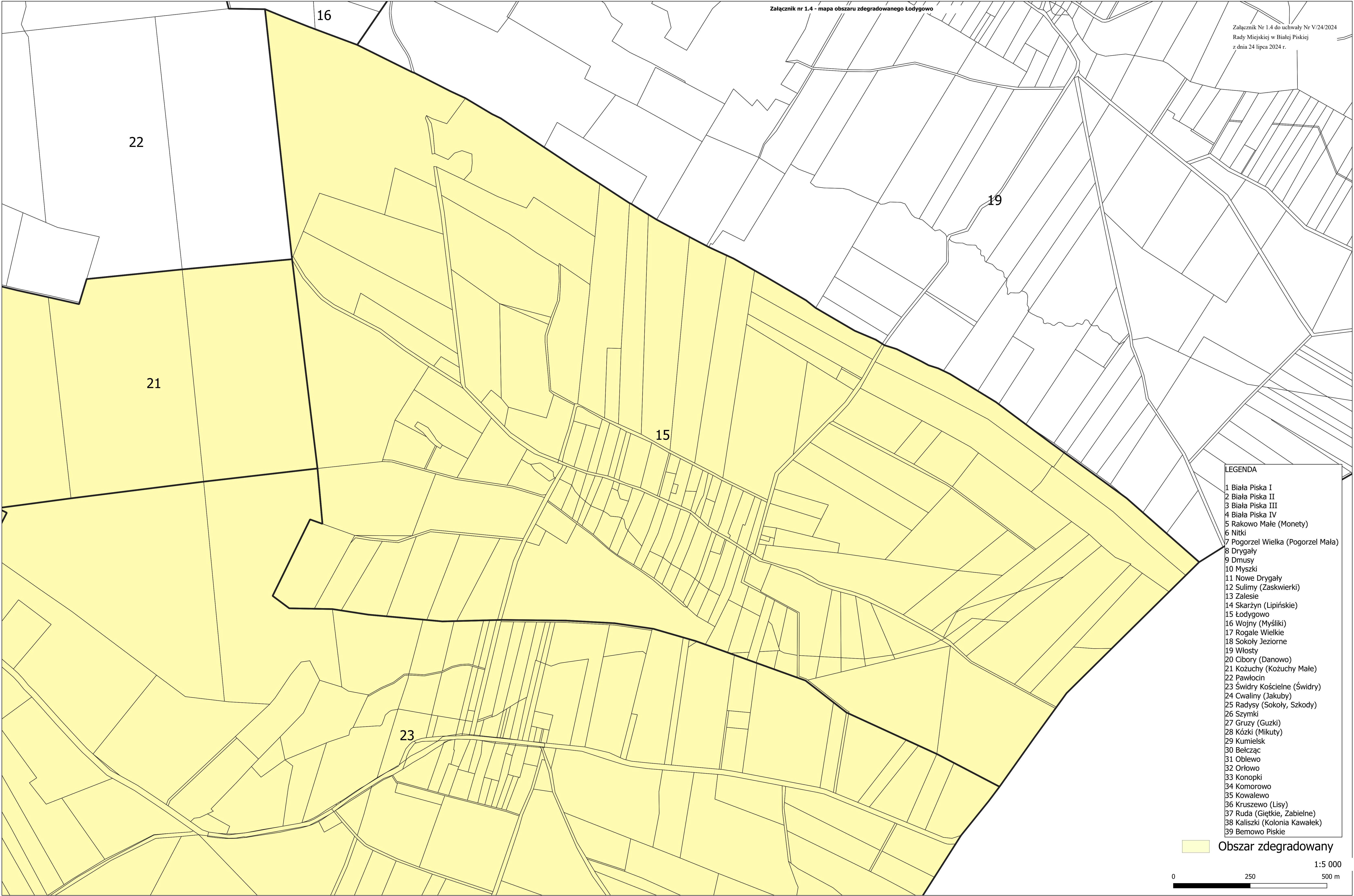
Obszar zdegradowany

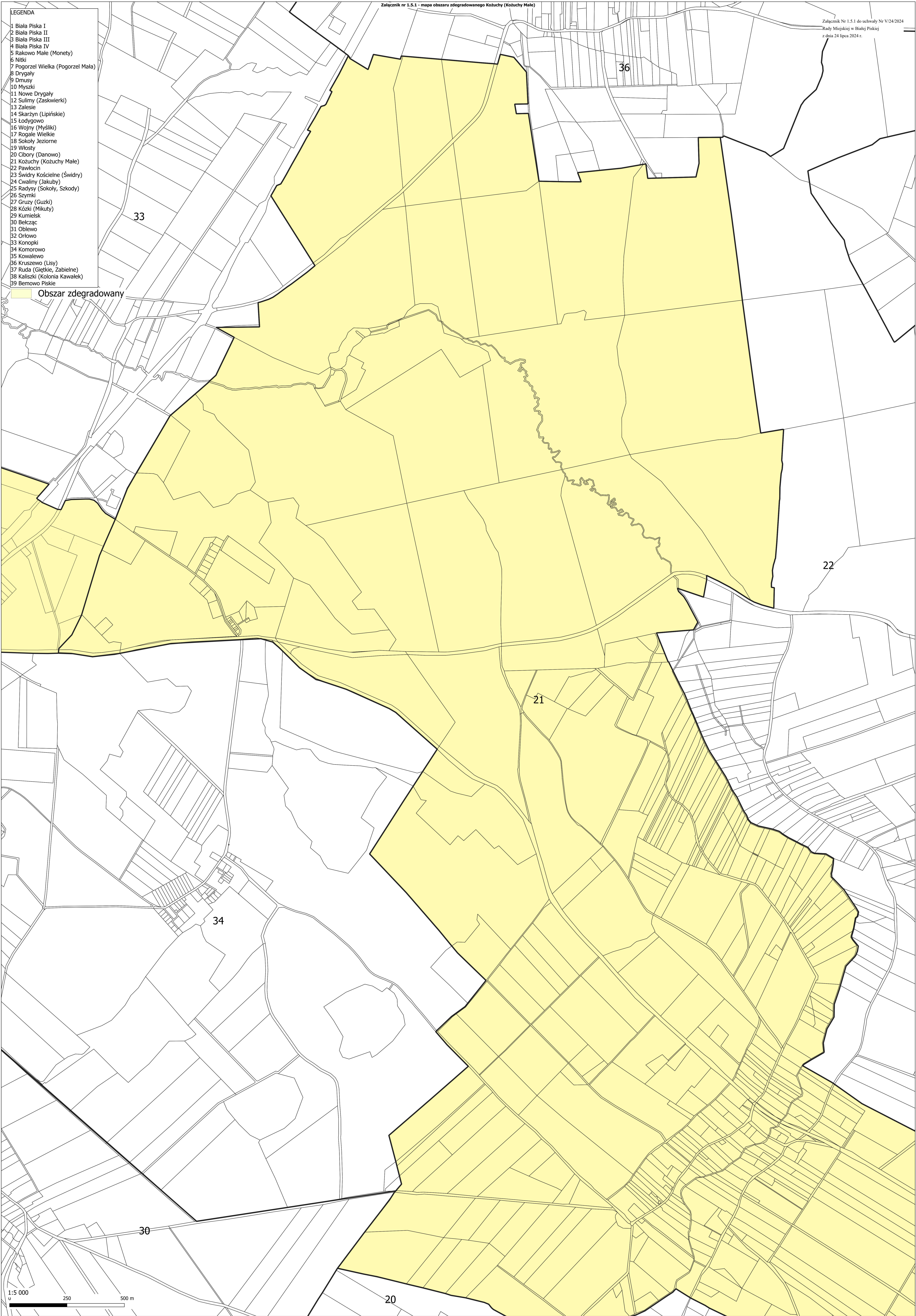
Załącznik nr 1.2.2 - mapa obszaru zdegradowanego Rakowo Małe (Monety)

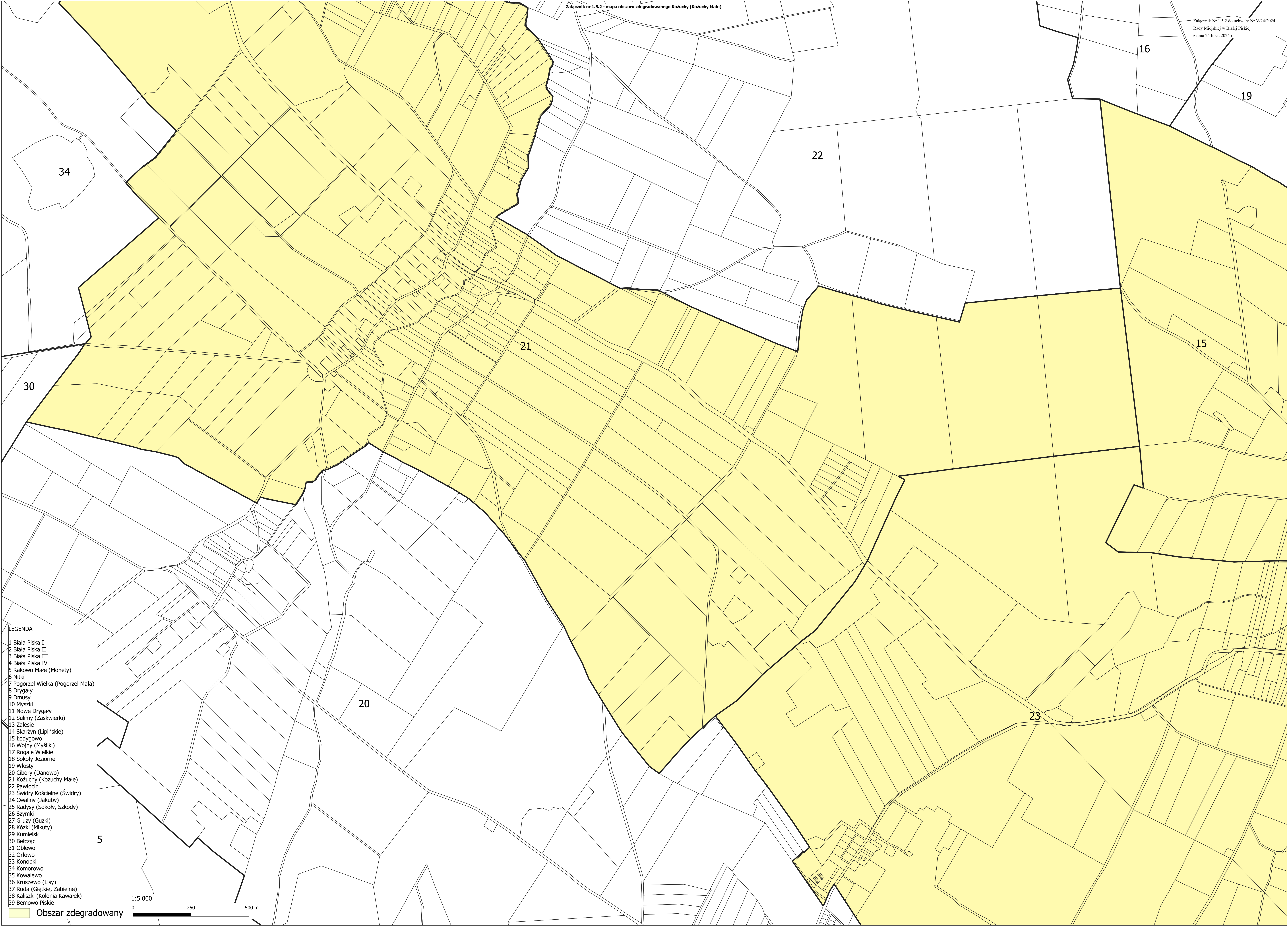
Załącznik Nr 1.2.2 do uchwały Nr V/24/2024
Rady Miejskiej w Białej Piskiej
z dnia 24 lipca 2024 r.

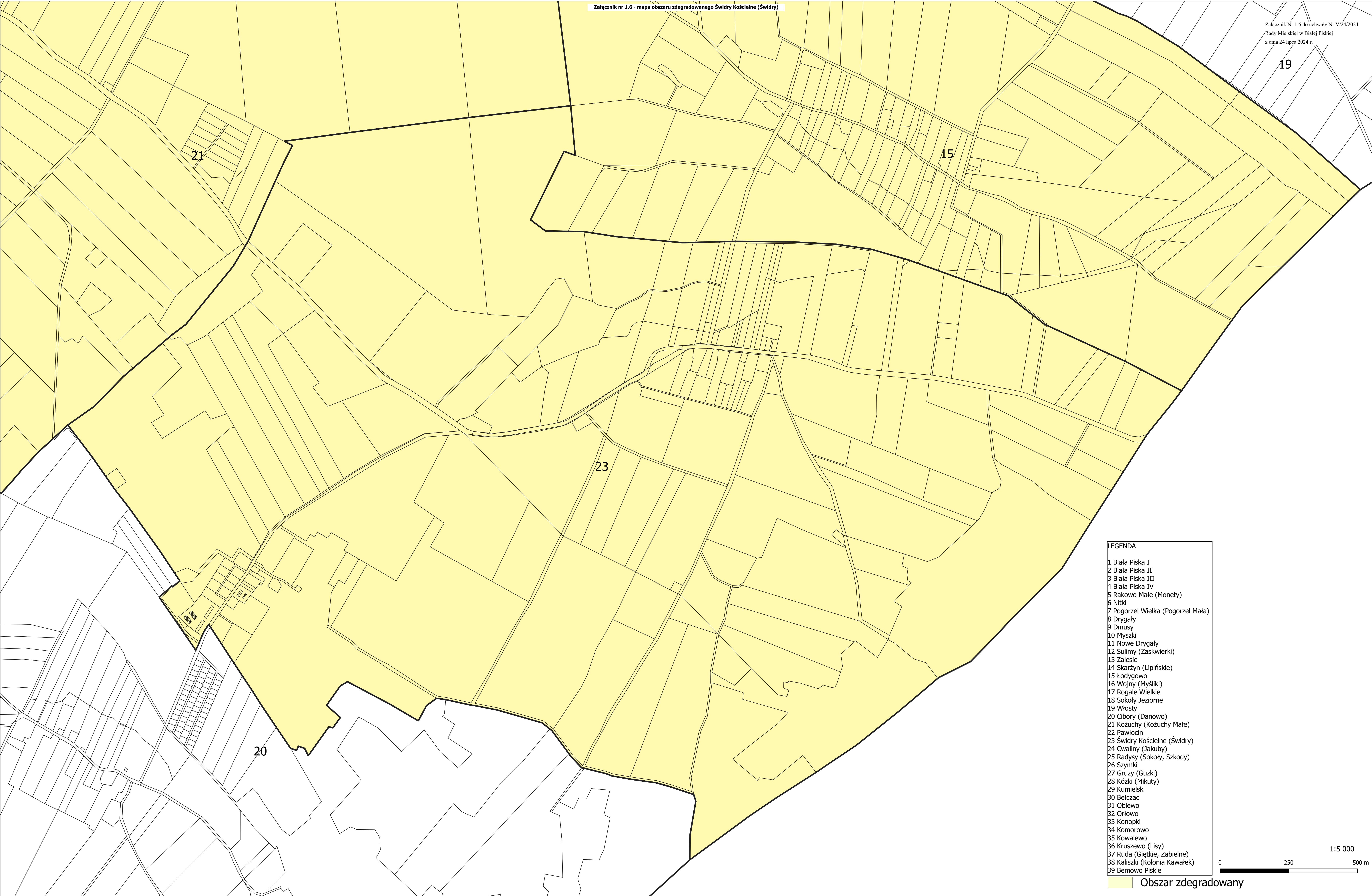


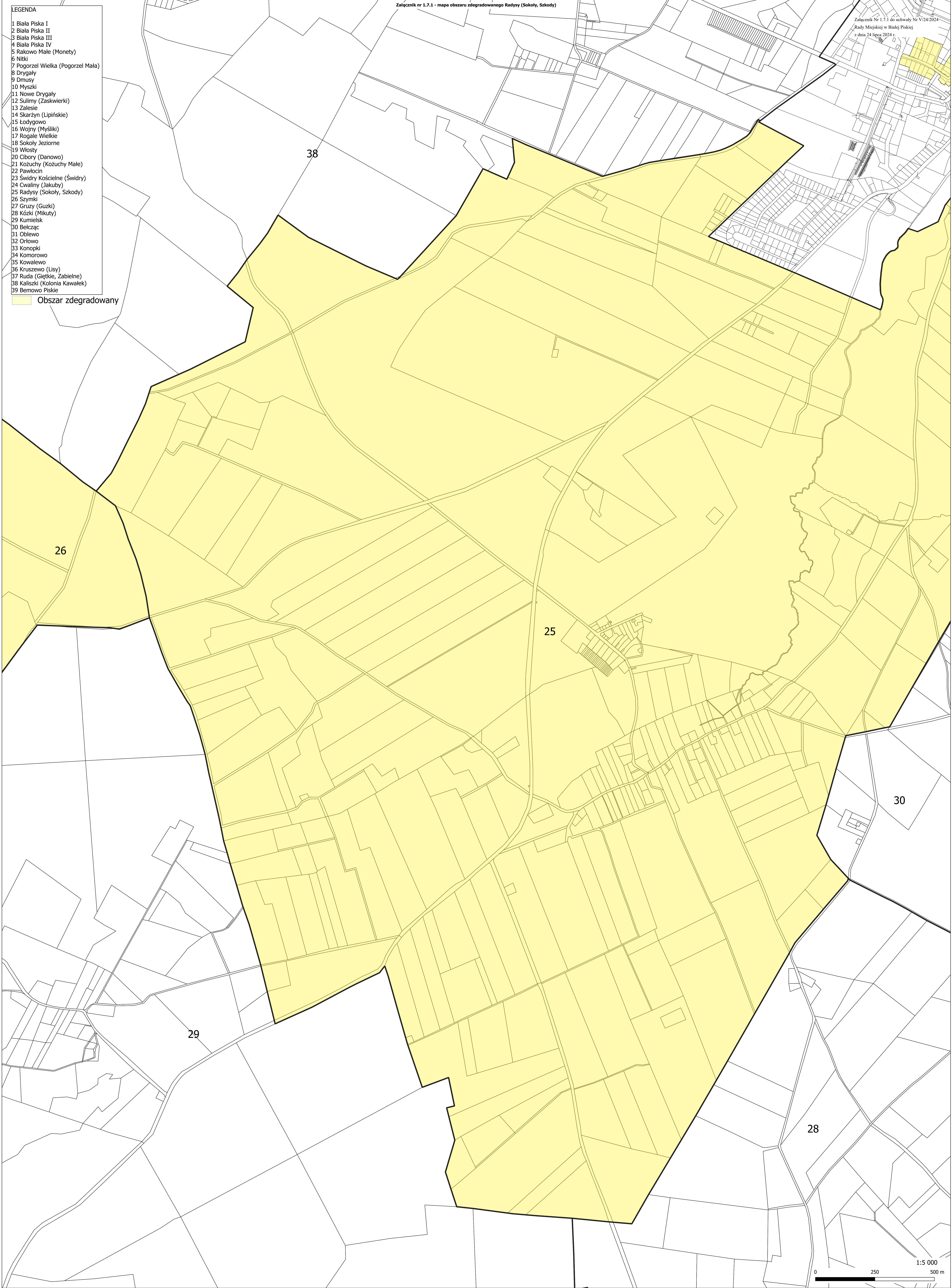


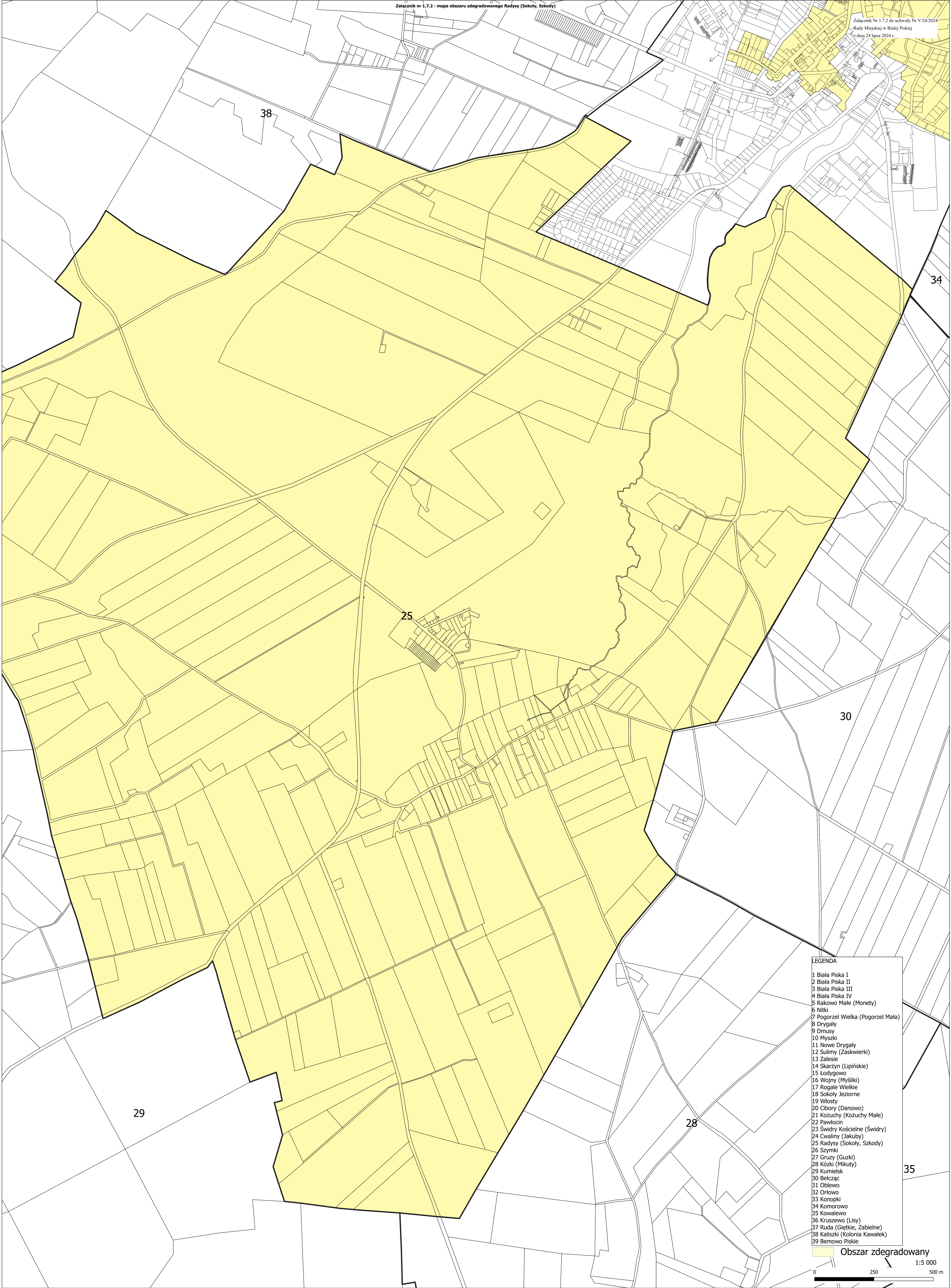










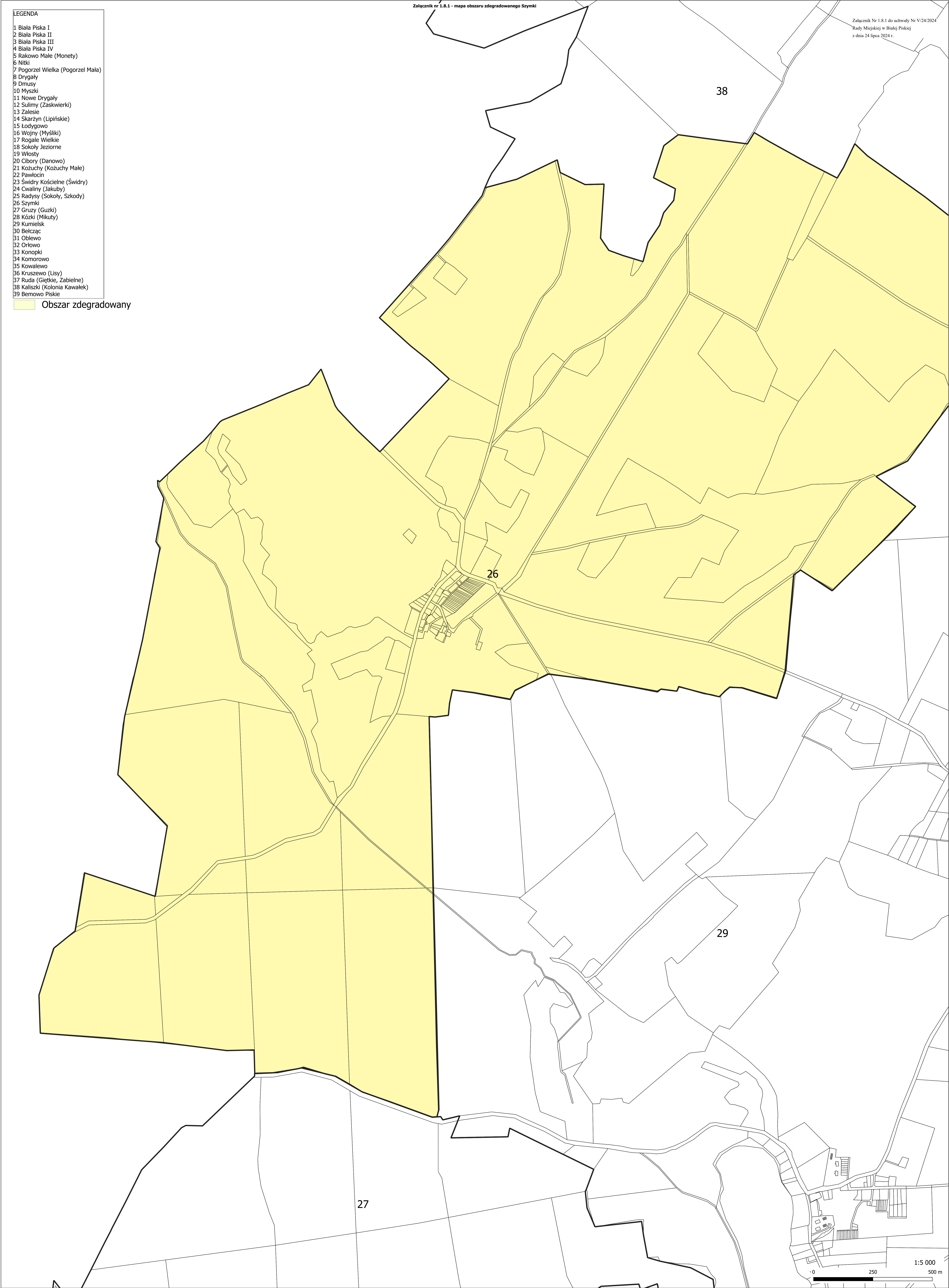


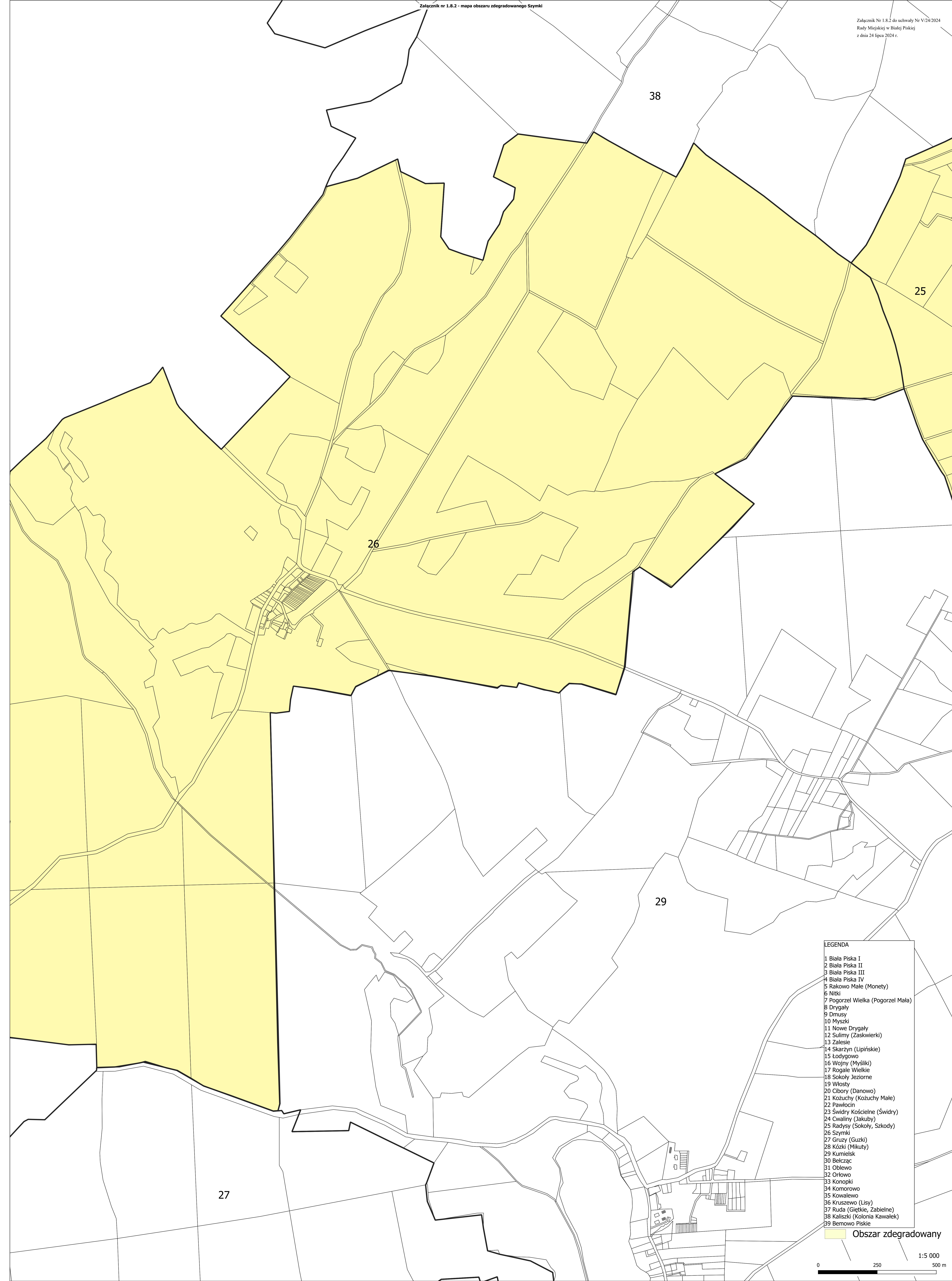
- LEGENDA
- 1 Biała Piska I
 - 2 Biała Piska II
 - 3 Biała Piska III
 - 4 Biała Piska IV
 - 5 Rakowo Małe (Monety)
 - 6 Nitki
 - 7 Pogorzel Wielka (Pogorzel Mała)
 - 8 Drygały
 - 9 Dmusy
 - 10 Myszy
 - 11 Nowe Drygały
 - 12 Sulimy (Zaskwierki)
 - 13 Zalesie
 - 14 Skarżyn (Lipińskie)
 - 15 Łodygowo
 - 16 Wojny (Myśliki)
 - 17 Rogale Wielkie
 - 18 Sokoly Jeziorne
 - 19 Włosty
 - 20 Cibory (Danowo)
 - 21 Kożuchy (Kożuchy Małe)
 - 22 Pawlocin
 - 23 Świdry Kościelne (Świdry)
 - 24 Cwaliny (Jakuby)
 - 25 Radysy (Sokoly, Szody)
 - 26 Szymki
 - 27 Gruzzy (Guzki)
 - 28 Kózki (Mikuty)
 - 29 Kumielsk
 - 30 Belcząc
 - 31 Obłewo
 - 32 Orłowo
 - 33 Konopki
 - 34 Komorowo
 - 35 Kowalewo
 - 36 Kruszewo (Lisy)
 - 37 Ruda (Gietkie, Zabielne)
 - 38 Kaliszki (Kolonja Kawalek)
 - 39 Bemowo Piskie

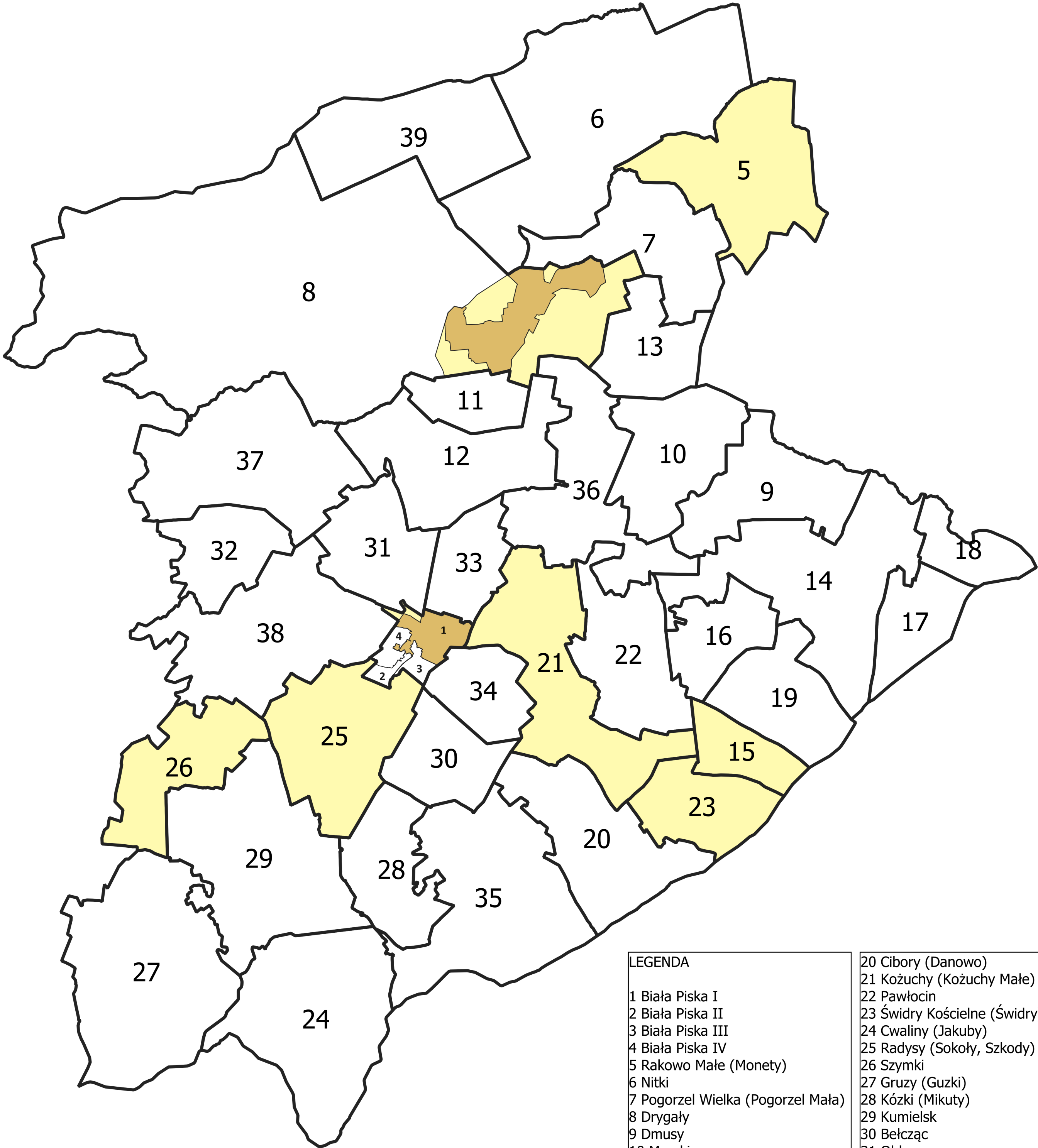
Obszar zdegradowany

Załącznik nr 1.8.1 - mapa obszaru zdegradowanego Szymki

Załącznik Nr 1.8.1 do uchwały Nr V/24/2024
Rady Miejskiej w Białej Piskiej
z dnia 24 lipca 2024 r.

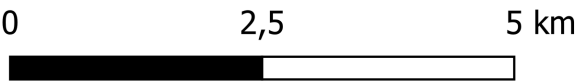






LEGENDA	
1 Biała Piska I	20 Cibory (Danowo)
2 Biała Piska II	21 Kożuchy (Kożuchy Małe)
3 Biała Piska III	22 Pawłocin
4 Biała Piska IV	23 Świdry Kościelne (Świdry)
5 Rakowo Małe (Monety)	24 Cwaliny (Jakuby)
6 Nitki	25 Radysy (Sokoły, Szkody)
7 Pogorzel Wielka (Pogorzel Mała)	26 Szymki
8 Drygały	27 Gruzy (Guzki)
9 Dmusy	28 Kózki (Mikuty)
10 Mysзки	29 Kumielsk
11 Nowe Drygały	30 Bełcząc
12 Sulimy (Zaskwierki)	31 Obledo
13 Zalesie	32 Orłowo
14 Skarżyn (Lipińskie)	33 Konopki
15 Łodygowo	34 Komorowo
16 Wojny (Myśliki)	35 Kowalewo
17 Rogale Wielkie	36 Kruszewo (Lisy)
18 Sokoły Jeziorne	37 Ruda (Giętkie, Zabelne)
19 Włosty	38 Kaliszki (Kolonia Kawalek)
	39 Bemowo Piskie

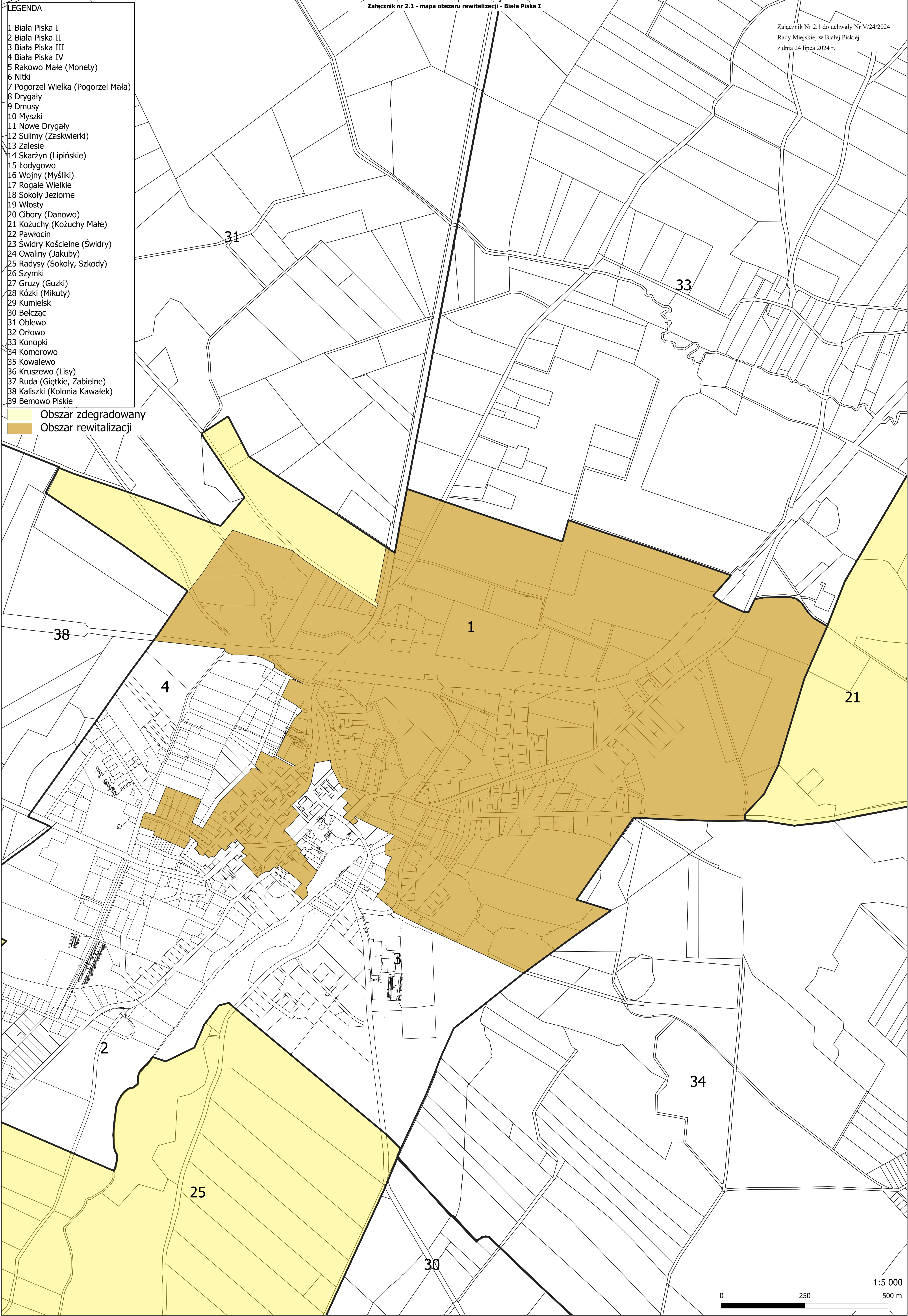
- Obszar zdegradowany
- Obszar rewitalizacji

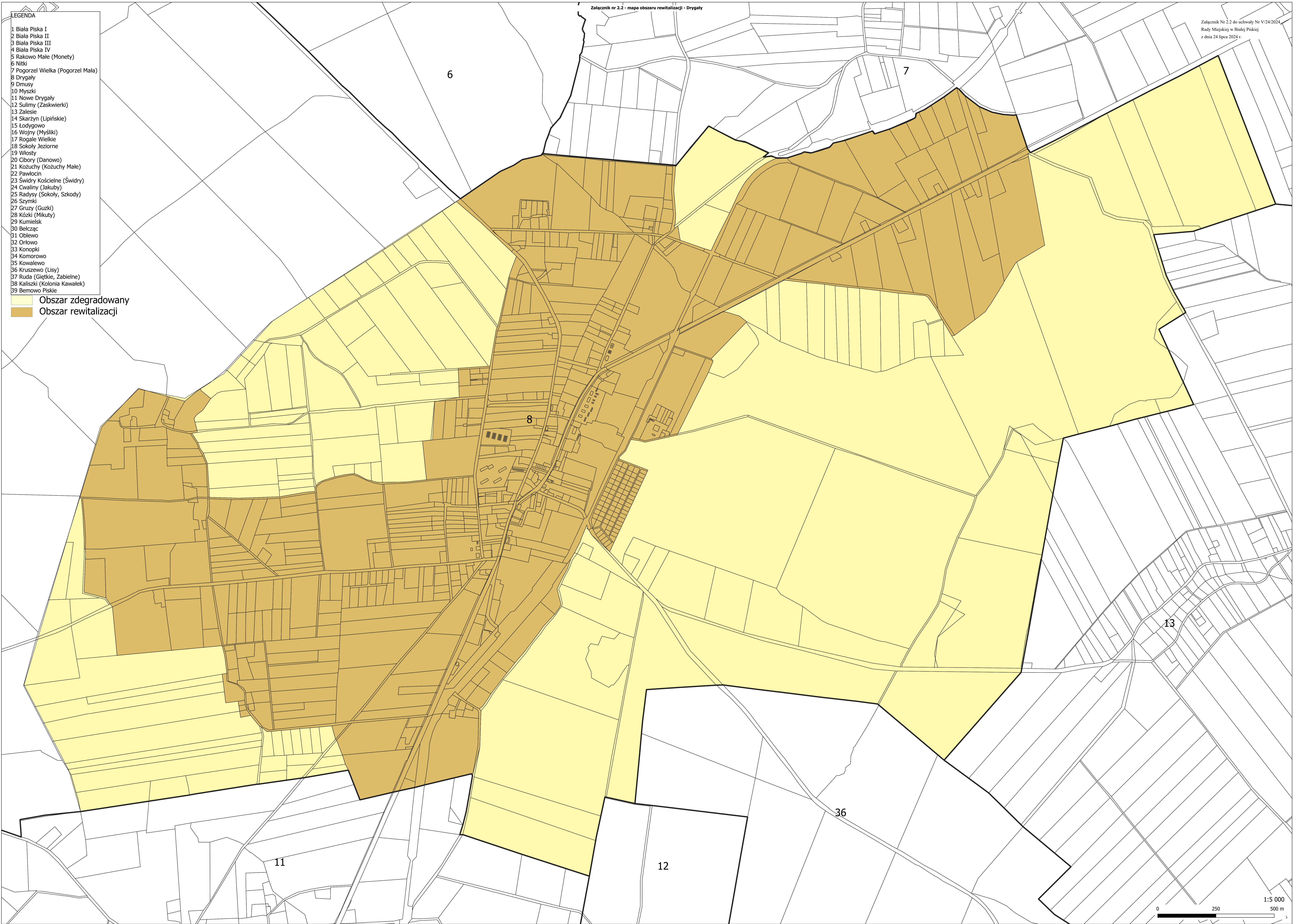


- LEGENDA
- 1 Biała Piska I
 - 2 Biała Piska II
 - 3 Biała Piska III
 - 4 Biała Piska IV
 - 5 Rakowo Małe (Monety)
 - 6 Nitki
 - 7 Pogorzel Wielka (Pogorzel Mała)
 - 8 Drygały
 - 9 Dmusy
 - 10 Myszki
 - 11 Nowe Drygały
 - 12 Sulimy (Zaskwierki)
 - 13 Zalesie
 - 14 Skarżyn (Lipińskie)
 - 15 Łodygowo
 - 16 Wojny (Myśliki)
 - 17 Rogale Wielkie
 - 18 Sokoły Jeziorne
 - 19 Włosty
 - 20 Cibory (Danowo)
 - 21 Kożuchy (Kożuchy Małe)
 - 22 Pawłocin
 - 23 Świdry Kościelne (Świdry)
 - 24 Cwalin (Jakuby)
 - 25 Radysy (Sokoły, Szkody)
 - 26 Szymki
 - 27 Gruzy (Guzki)
 - 28 Kózki (Mikuty)
 - 29 Kumielsk
 - 30 Bełcząc
 - 31 Oblewo
 - 32 Orłowo
 - 33 Konopki
 - 34 Komorowo
 - 35 Kowalewo
 - 36 Kruszewo (Lisy)
 - 37 Ruda (Giętkie, Zabelne)
 - 38 Kaliszki (Kolonja Kawalek)
 - 39 Bemowo Piskie

Obszar zdegradowany

Obszar rewitalizacji





Uzasadnienie

Dnia 29 listopada 2023 r. Rada Miejska w Białej Piskiej podjęła uchwałę Nr XCIV/496/2023 w sprawie wyznaczenia obszaru zdegradowanego i obszaru rewitalizacji Gminy Biała Piska.

W załącznikach nr 1 do nr 2.2 do niniejszej uchwały zostały zamieszczone nieprawidłowe legendy map. Należy nieprawidłowe legendy zastąpić poprawnymi.

Wobec powyższego zasadne jest podjęcie niniejszej uchwały.