

**UCHWAŁA NR X/52/2024**  
**RADY MIEJSKIEJ W BIAŁEJ PISKIEJ**

z dnia 27 listopada 2024 r.

**w sprawie zaliczenia dróg do kategorii dróg gminnych oraz ustalenia ich przebiegu**

Na podstawie art. 18 ust. 2 pkt 15 ustawy z dnia 8 marca 1990 r. o samorządzie gminnym (t. j. Dz. U. z 2024 r., poz. 1465z późn. zm.), art. 7 ustawy z dnia 21 marca 1985 r. o drogach publicznych (t. j. Dz. U. z 2024 r., poz. 320 z późn. zm.) oraz Uchwały Nr 62/19/2024 Zarządu Powiatu w Piszczu z dnia 24 października 2024 r. w sprawie zaopiniowania propozycji zaliczenia dróg położonych na terenie Gminy Biała Piska do kategorii dróg gminnych oraz ustalenia ich przebiegu, **Rada Miejska w Białej Piskiej uchwala, co następuje:**

**§ 1.** Zalicza się do kategorii dróg gminnych niżej wymienione drogi stanowiące własność Gminy Biała Piska:

- 1) droga w obrębie Kaliszki, oznaczona w ewidencji gruntów jako działka nr 5/41,
- 2) droga w obrębie Drygały ul. Krótka, oznaczona w ewidencji gruntów jako działka nr 194,
- 3) droga w obrębie Wojny, oznaczona w ewidencji gruntów jako działki nr 88, 91/2, 95, 92, 107,
- 4) droga w obrębie Lipińskie, oznaczona w ewidencji gruntów jako działki nr 86, 88,
- 5) droga w obrębie Konopki, oznaczona w ewidencji gruntów jako działki nr 227, 213,
- 6) droga w obrębie Pogorzel Wielka, oznaczona w ewidencji gruntów jako działka nr 206,
- 7) droga w obrębie Biała Piska-miasto, oznaczona w ewidencji gruntów jako działki nr 288/9, 288/12.

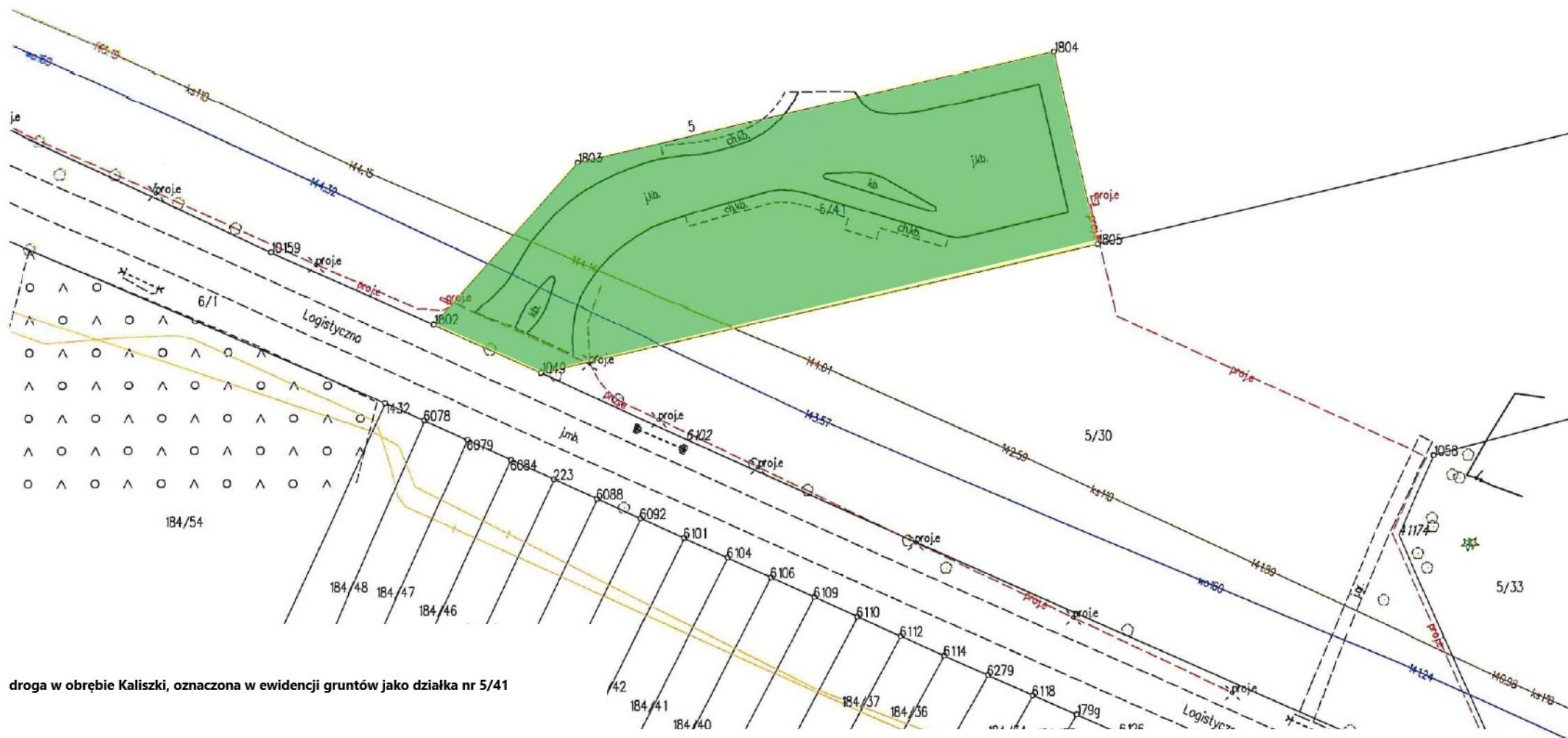
**§ 2.** Przebieg dróg gminnych wymienionych w § 1, został określony na mapach stanowiących załączniki graficzne Nr 1, 2, 3, 4, 5, 6 i 7 do niniejszej uchwały.

**§ 3.** Wykonanie uchwały powierza się Burmistrzowi Białej Piskiej.

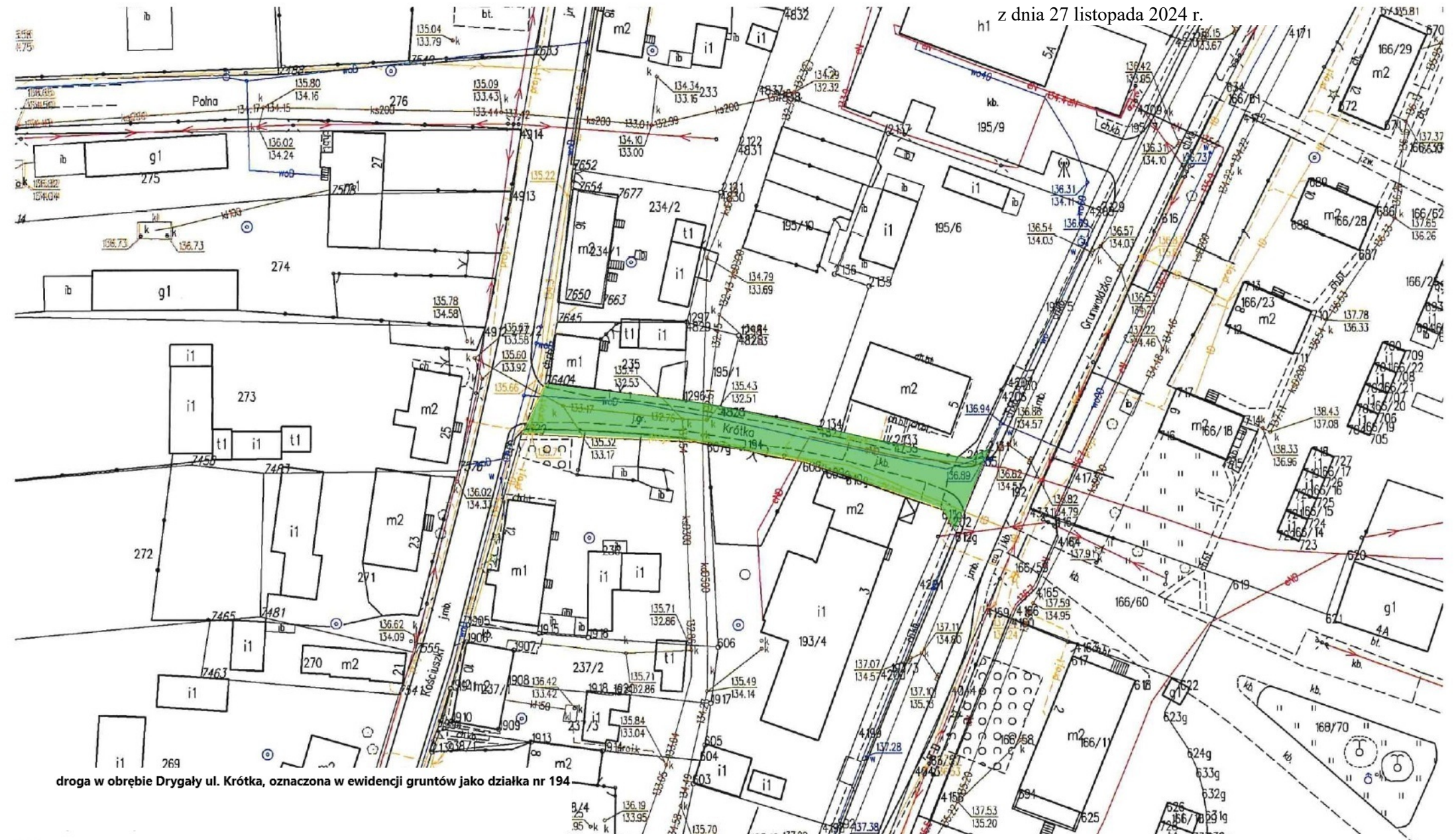
**§ 4.** Uchwała wchodzi w życie po upływie 14 dni od daty ogłoszenia w Dzienniku Urzędowym Województwa Warmińsko-Mazurskiego.

Przewodniczący Rady Miejskiej  
w Białej Piskiej

**Agnieszka Barbara Kowalczyk**







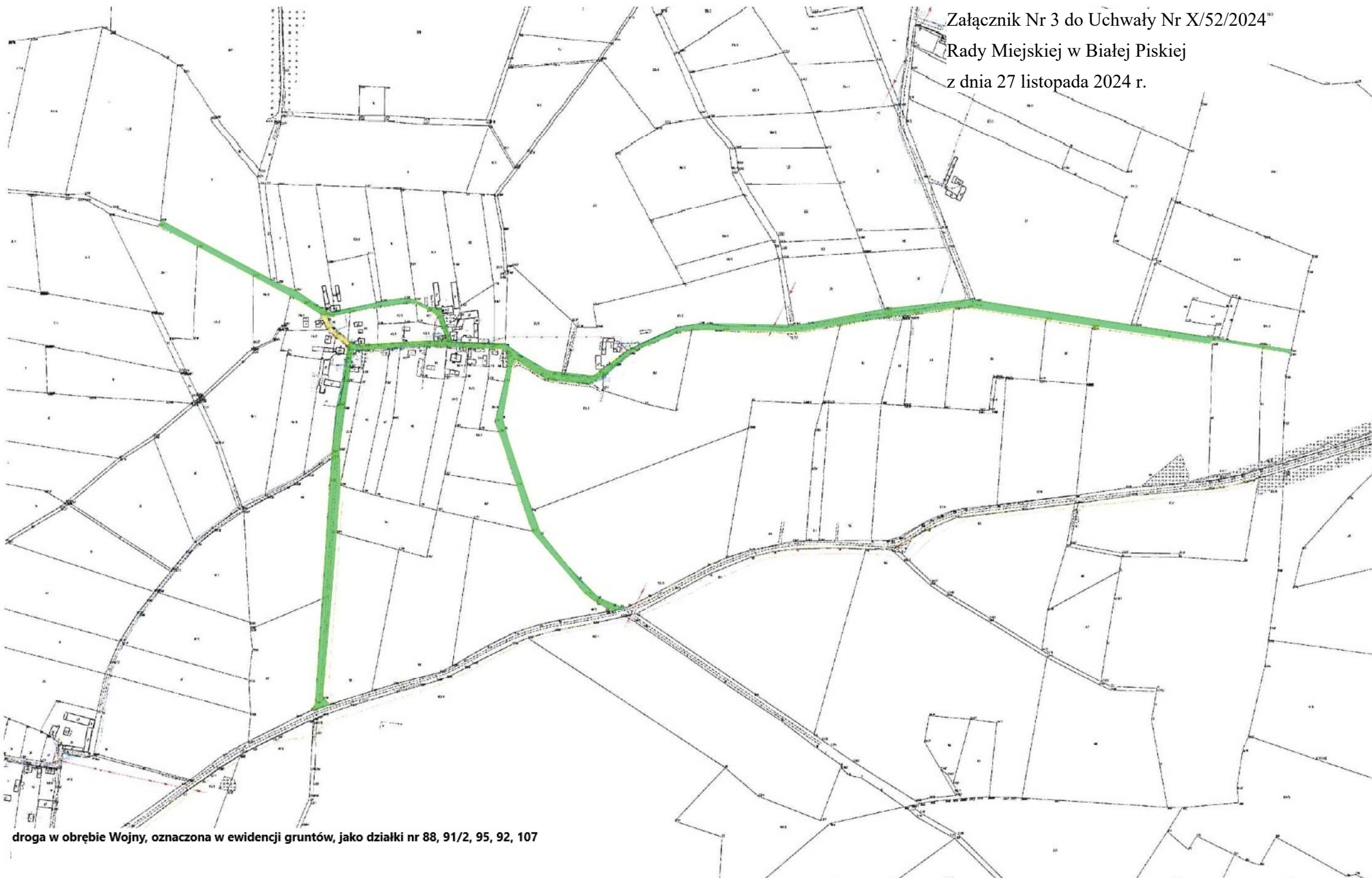
droga w obrębie Drygały ul. Krótka, oznaczona w ewidencji gruntów jako działka nr 194



Załącznik Nr 3 do Uchwały Nr X/52/2024<sup>1</sup>

Rady Miejskiej w Białej Piskiej

z dnia 27 listopada 2024 r.

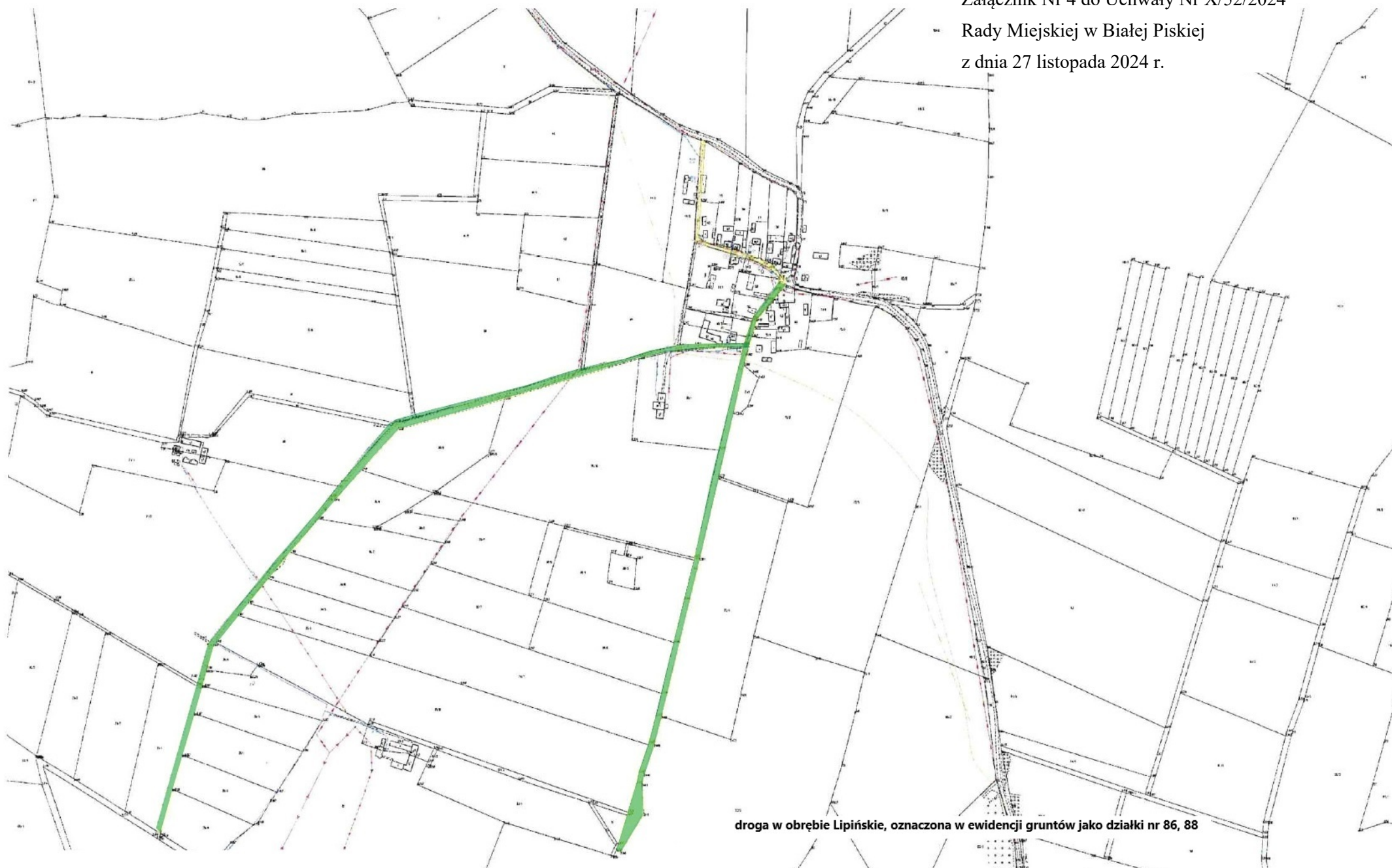


droga w obrębie Wojny, oznaczona w ewidencji gruntów, jako działki nr 88, 91/2, 95, 92, 107

Załącznik Nr 4 do Uchwały Nr X/52/2024

Rady Miejskiej w Białej Piskiej

z dnia 27 listopada 2024 r.



droga w obrębie Lipińskie, oznaczona w ewidencji gruntów jako działki nr 86, 88

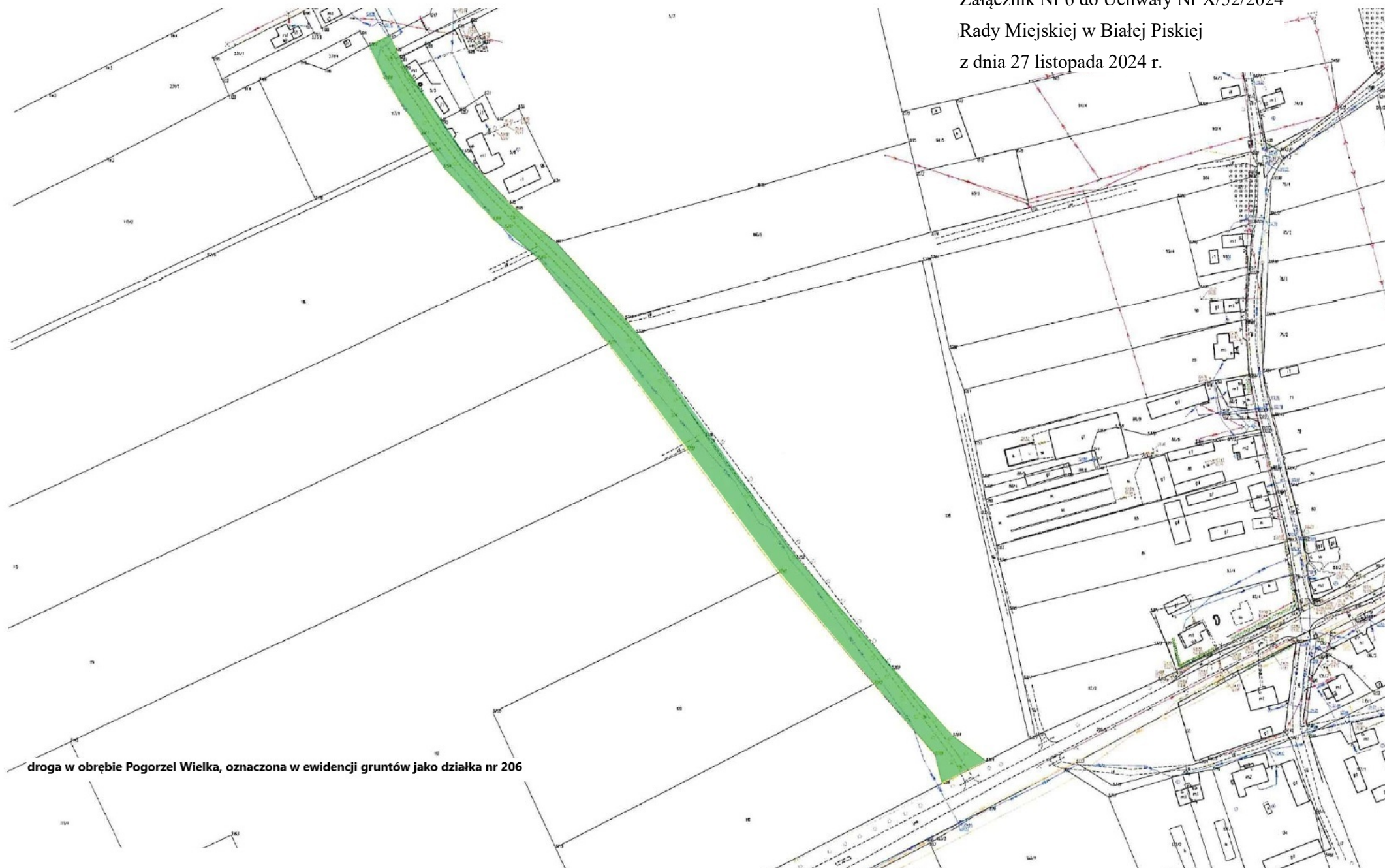


Załącznik Nr 5 do Uchwały Nr X/52/2024  
Rady Miejskiej w Białej Piskiej  
z dnia 27 listopada 2024 r.



droga w obrębie Konopki, oznaczona w ewidencji gruntów jako działki nr 227, 213

Załącznik Nr 6 do Uchwały Nr X/52/2024  
Rady Miejskiej w Białej Piskiej  
z dnia 27 listopada 2024 r.



droga w obrębie Pogorzał Wielka, oznaczona w ewidencji gruntów jako działka nr 206



Załącznik Nr 7 do Uchwały Nr X/52/2024  
Rady Miejskiej w Białej Piskiej  
z dnia 27 listopada 2024 r.

